

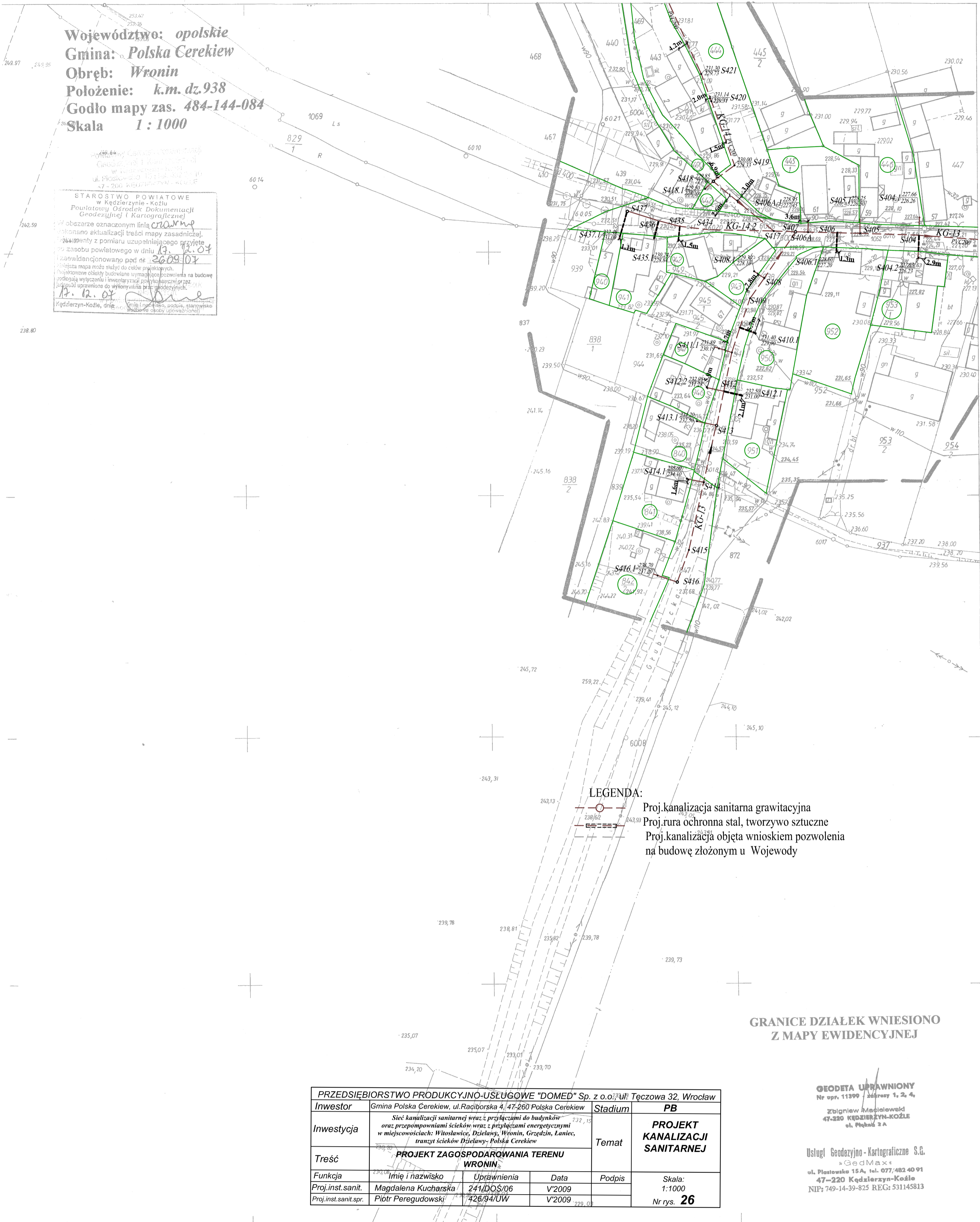
KIEW woj.opolskie


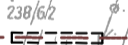

Województwo: *opolskie*
 Gmina: *Polska Cerekiew*
 Obręb: *Wronin*
 Położenie: *k.m. dz.938*
 Godło mapy zas. *484-144-084*
 Skala *1 : 1000*

STAROSTWO POWIATOWE
 w Kędzierzynie-Koźlu
 Powiatowy Ośrodek Dokumentacji
 Geodezyjnej i Kartograficznej

W obszarze oznaczonym linią czerwoną
 dokonano aktualizacji treści mapy zasadniczej.
 Wyniki pomiaru uzupełniającego przyjęte
 do zasobu powiatowego w dniu *12.12.09*
 i zaszeregowano pod nr *2609/09*
 Mapa może służyć do celów projektowych.
 Powiatowe obiekty budowlane wymagające pozwolenia na budowę
 podlegają wyliczeniu i inwentaryzacji, przy tym należy pamiętać, iż
 nie jest uprawniona do wykonywania prac geodezyjnych.

12.12.09
 Kędzierzyn-Koźle, dnia ...



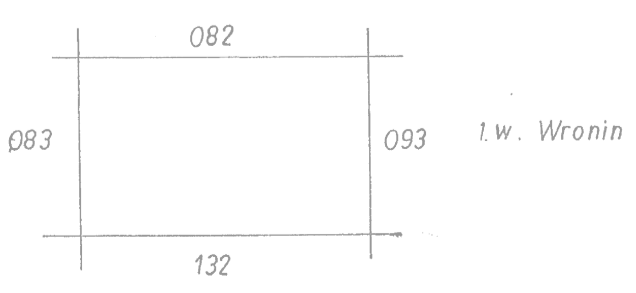
LEGENDA:
 Proj.kanalizacja sanitarna grawitacyjna
 Proj.rura ochronna stal, tworzywo sztuczne
 Proj.kanalizacja objęta wnioskiem pozwolenia na budowę złożonym u Wojewody

GRANICE DZIAŁEK WNIESIENO Z MAPY EWIDENCYJNEJ

PRZEDSIĘBIORSTWO PRODUKCYJNO-USŁUGOWE "DOMED" Sp. z o.o. ul. Tęczowa 32, Wrocław					
Inwestor	Gmina Polska Cerekiew, ul.Raciborska 4, 47-260 Polska Cerekiew	Stadium	PB		
Inwestycja	Ścieżka kanalizacji sanitarnej wraz z przyłączami do budynków oraz przepompowniami ścieków wraz z przyłączami energetycznymi w miejscowościach: Witosławice, Działawy, Wronin, Grzędzin, Laniec, tranzyt ścieków Działawy-Polska Cerekiew	Temat	PROJEKT KANALIZACJI SANITARNEJ		
Treść	PROJEKT ZAGOSPODAROWANIA TERENU WRONIN				
Funkcja	Imię i nazwisko	Uprawnienia	Data	Podpis	Skala:
Proj.inst.sanit.	Magdalena Kucharska	241/DOŚ/06	V'2009		1:1000
Proj.inst.sanit.spr.	Piotr Peregudowski	426/94/UW	V'2009		Nr rys. 26

GEODETA UPRAWNIENIY
 Nr opr. 11399 z datą 1.2.4
 Zbigniew Magdalenwald
 47-220 Kędzierzyn-Koźle
 ul. Piłsudskiego 2A

Usługi Geodezyjno-Kartograficzne S.A.
 GedMax
 ul. Piłsudskiego 15A, tel. 077/482 40 91
 47-220 Kędzierzyn-Koźle
 NIP: 749-14-39-825 REG: 531145813



1. Układ współrzędnych "1965"
2. Poziom odniesienia "Kronstadt"
3. Mapę opracowano metodą bezpośrednią

Nr	obiektu	Instytucja	Data	Imię nazwisko, podpis		
1	189/94	OPGK Opole	12.94	Skartował:	Wykreślił:	Sprawdził:
				E. Peschka	H. Szymańska	A. Kierdeman